









Jelmagyarázat

-  tervezési terület határa
-  közigazgatási határ
-  belterület határa
-  tervezett települési jelentőségű mellékút
-  meglévő/tervezett vasúti nyomvonal
-  tájképvédelmi terület határa
-  Lke kertvárosias lakóterület

Készült az állami alapadatok felhasználásával az Önkormányzat adatszolgáltatása alapján

 Z.É. Műhely Tervező és Tanácsadó Kft. Tel: +36-20-397-60-10 +36-70-943-62-46 E-mail: ze.muhely@gmail.com	Munka megnevezése: Pilisjászfalu Község településrendezési eszközeinek módosítása részterületekre	Lépték: M=1: 4 000	Tervezési szakasz: 314/2012. (XI. 8.) Korm rend. 42. § szerinti tárgyalásos eljárás
	Rajz megnevezése: Településszerkezeti terv kivonat - Somlyó Völgy, 837-901 és 907-940 helyrajzi számú ingatlanokra vonatkozóan	Dátum: 2021. május hó	TSZT
Tervező: Czene Éva városrendezési vezető tervező IT11 12-0160	Tervező: Farkas Szilvia ökl. településtervező		