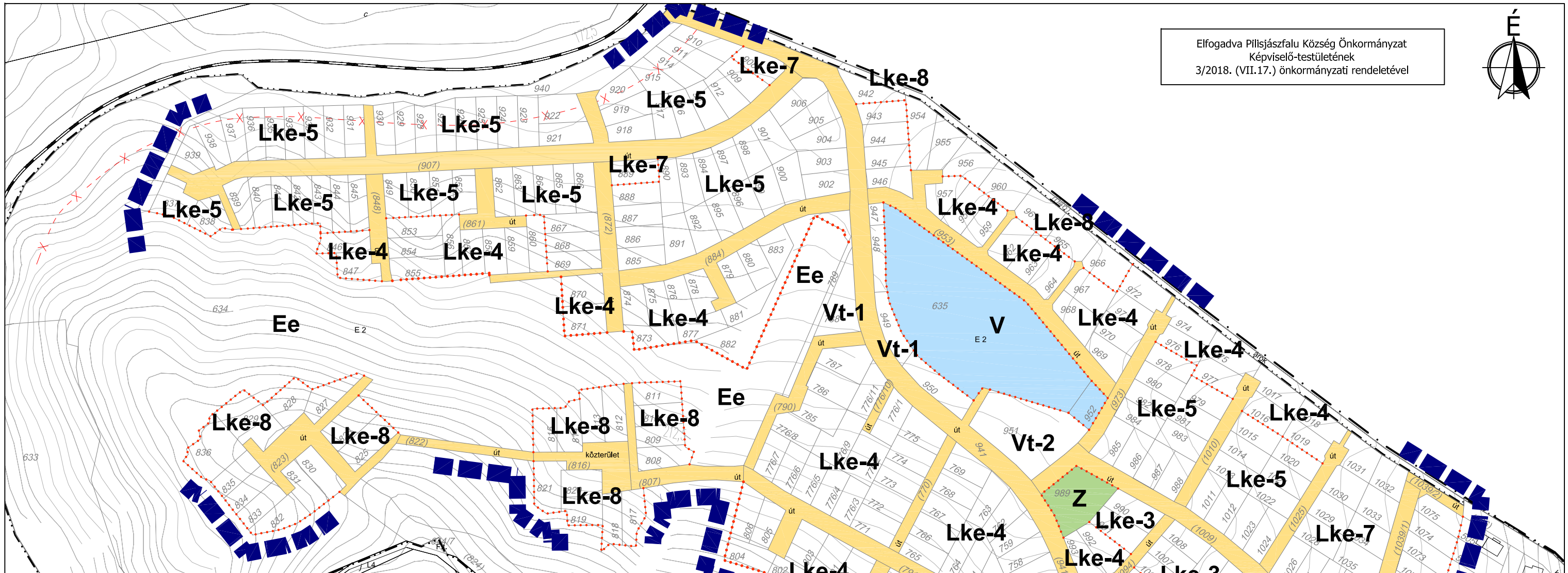



Elfogadva Pilisjászfalu Község Önkormányzat
Képviselő-testületének
3/2018. (VII.17.) önkormányzati rendeletével



Jelmagyarázat

- tervezési terület határa
- közigazgatási határ
- belterület határa
- övezethatár
- vasút nyomvonala
- vasút védőtávolsága

építési övezet paraméterei

övezeti jel	beép. mód	
	max. ép. mag. [m]	beép. mérték [%]
Lke-4	O	25
	6,0	1 000
Lke-5	O	25
	5,5	800
Lke-7	SZ	25
	5,5	800
Lke-8	SZ	25
	6,0	1 000

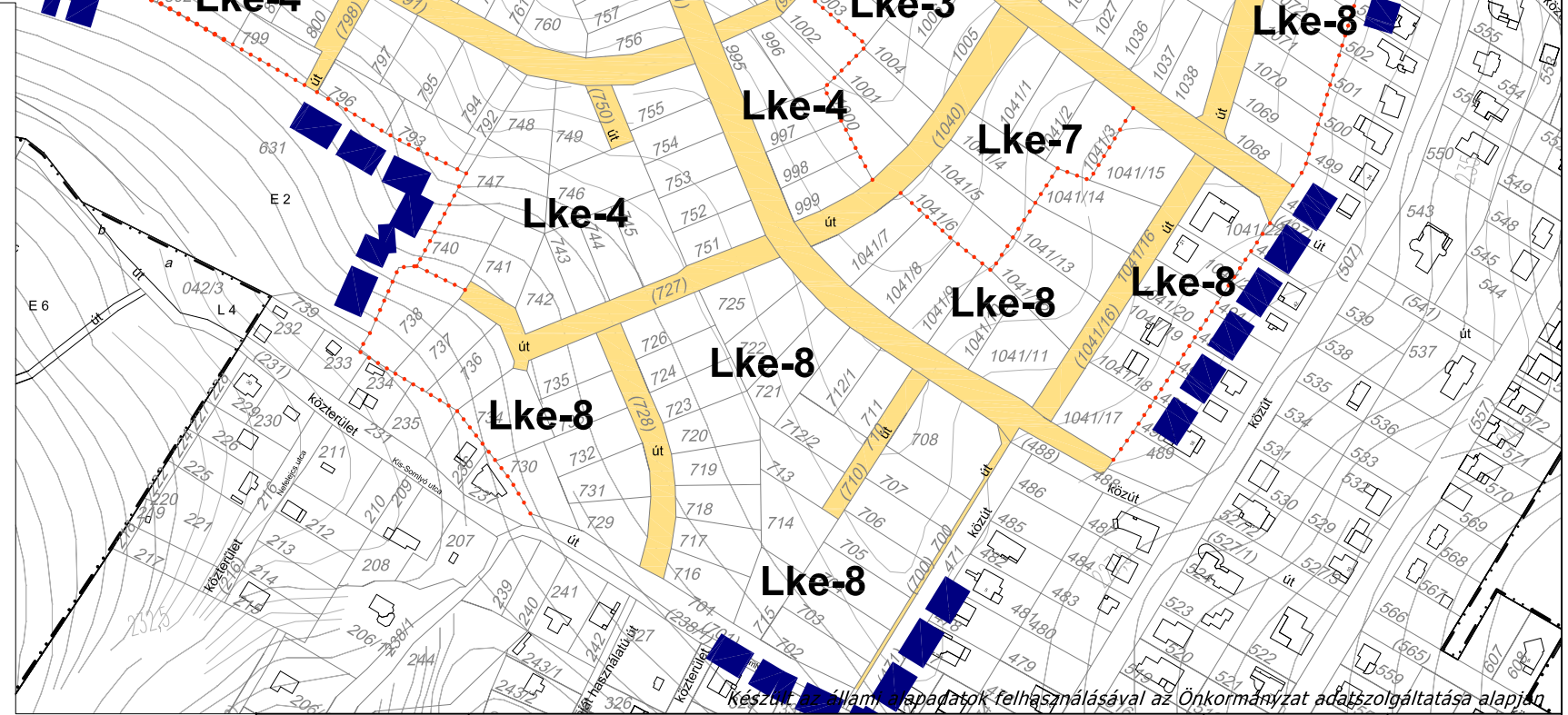
építési övezet/övezet jele

- Lke** kertvárosias lakóterület
- Vt** településközpont vegyes terület
- Z** közpark
- Ee** egészségügyi, szociális, turisztikai rendeltetésű erdőterület
- V** vízgazdálkodási terület (tó)

Vt-1	SZ	40
	6,0	800

Vt-2	SZ	40
	4,5	1 500

O oldalhatáron álló beépítési mód
SZ szabadonálló beépítési mód



<p>Z.É. Műhely Tervező és Tanácsadó Kft. Tel: +36-20-397-60-10 +36-70-943-62-46 E-mail: ze.muhely@gmail.com</p>	<p>Munka megnevezése: Pilisjászfalu Község településrendezési eszközeinek módosítása részterületekre</p> <p>Rajz megnevezése: Szabályozási termódosítás - 1. sz. részterület, Somlyóvölgy Lakópark területére történő beépítési paramétermódosítás</p> <p>Tervező: Czene Éva városrendezési vezető TTI 12-0160</p>	<p>Közlekedés tervező: Heckenast Judit közlekedésmérnök MMK 01-5295, K... Környezetvédelem: Tóthné Pocsok Katalin TK 01-5086, TTI 01-5086</p>	<p>Tervszám: JÓVÁHAGYOTT</p> <p>Lépték: M=1: 3 500</p> <p>Dátum: 2018 július hó</p>	<p>Tervezési szakasz: SZT-M 11</p>
	<p>Készült az állam- és adatainak felhasználásával az Önkormányzat adatszolgáltatása alapján</p>			